








LEGENDE		
c1-2a	Marnes	
n7g	Grés à débit en plaquettes	
n7	Marnes , marno-calcaires	
	Grés argileux	
n6	Marnes noires	
n5	Calcaire	
	Circulations d'eaux souterraines (directions probables)	

Figure 3.7 : Coupe géologique locale et circulation aquifère souterraine au sud du projet
1 / 25 000